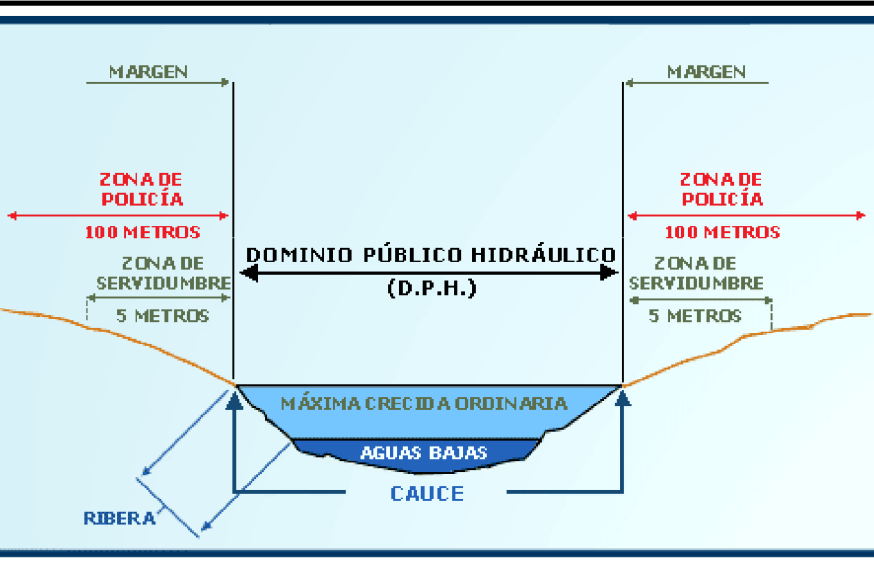


QUALIFICACIONS DEL SÒL URBÀ

Residencial	Hoteler	Espais Lliures	Equipament comunitari
Nucli Antic (NA)	Zona Hoteleria	Espais lliures públics (ELP)	Equipaments (EQ) de sistema general
Exemple (EI)	Infraestructures	Espais lliures públics de sistema general (SGELP)	Administratiu institucional
Plurifamiliar aïllat (PA)	Xarxa viària	Espais lliures privats (ELR)	Socio-cultural
Residencial unifamiliar (RU)	Aparcaments	Espais lliures privats d'interès tradicional (EL-IT)	Docent
Zona Urbana Singular (ZUS)	Zona per a vianants		Esportiu
Secundari	Instal·lacions urbanes de sistema general		Assistencial
Indústria (I)	Torrents		Religiós
			Funerari
			Sanitari
			Recreatiu

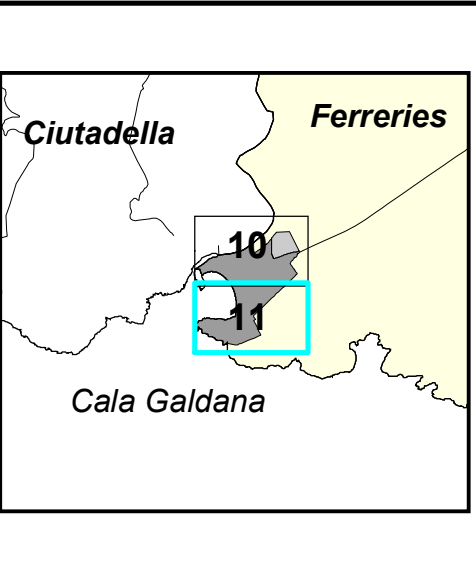
QUALIFICACIONS DEL SÒL RÚSTIC

Altres delimitacions	Elements catalogats	Sòl Rústic Comú
Unitats d'actuació	Elements etnològics	Sòl Rústic Protegit
Sòls Urbanitzables	Elements etnològics	Àrea de Transició
Limit sòl urbà	Cami Reial	Àrea de Protecció Territorial
Limit sòl urbanitzable	Codi element etnològic	Sistema general d'infraestructures
Zona de policia de torrents	Elements arquitectònics	Sistema general d'espais lliures
	Codi element arquitectònic	




Ajuntament de Ferreries


ADAPTACIÓ DEL PLA GENERAL D'ORDENACIÓ URBANA AL PLA TERRITORIAL INSULAR



ORDENACIÓ DEL SÒL URBÀ I URBANITZABLE FERRERIES

Plànol núm: **SU-11**

Escala 1:1.000



GAAT

Josep Mançado Geògraf

Josep Antoni Aguiló Arquitecte

Desembre 2012