
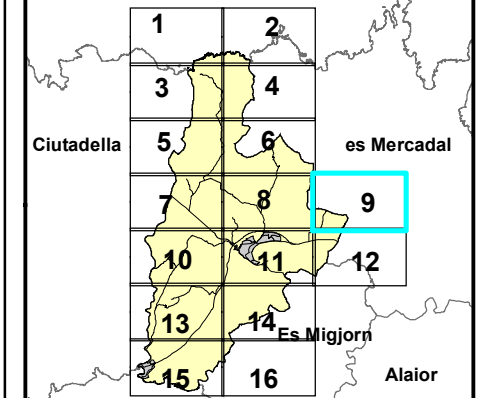



ÀREES DE DESENVOLUPAMENT URBÀ Sòl Urbà i Urbanitzable SÒL URBÀ SÒL URBANITZABLE		ÀREES SOSTRETES AL DESENVOLUPAMENT URBÀ Sòl Rústic Sòl Rústic Horts d'Espai Sistemes generals en sòl rústic Infraestructures Espais lliures Centres públics		Àrees de Prevenció de Riscs Risc d'inundació Risc d'inundació Risc de contaminació d'aqüífers Moderat		Àrees de Prevenció de Riscs Risc d'erosió alt (>26 Tn/ha/any) mig (de 6 a 26 Tn/ha/any) Risc de desprendiments Risc de desprendiments		Risc d'incendis Alt Molt Alt		ALTRES DELIMITACIONS Edificacions en sòl rústic Torrents XARXA VIÀRIA Primària Primària proposada Secundària Carrius Camí de cavalls		DETERMINACIONS PLA HIDROLÒGIC restriccions absolutes 10 m restriccions màximes 250 m restriccions moderades 1000 m pous d'abastament		 Ajuntament de Ferreries ADAPTACIÓ DEL PLA GENERAL D'ORDENACIÓ URBANA AL PLA TERRITORIAL INSULAR				Concepte: PROTECCIÓ DE RISCOS		Plànol núm: PR-09	
										Escala 1:5.000				Josep Manchado Geògraf		Josep Antoni Aguiló Arquitecte					
												Desembre 2012									