
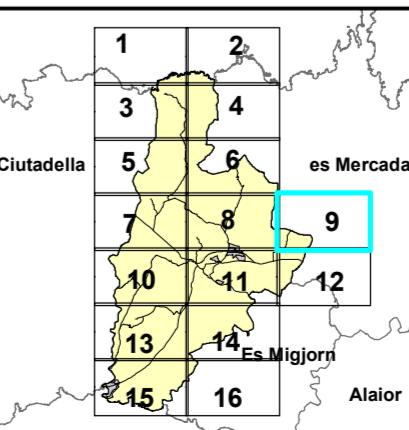



<p>ÀREES DE DESENVOLUPAMENT URBA</p> <p>Sòl Urbà i Urbanitzable</p> <ul style="list-style-type: none"> SÒL URBA SÒL URBANITZABLE 	<p>Sòl Rústic</p> <ul style="list-style-type: none"> Sòl Rústic Horts d'Espial Equipaments i infraestructures 	<p>ÀREES SOSTRETES AL DESENVOLUPAMENT URBA</p> <p>Risc d'inundació</p> <ul style="list-style-type: none"> Risc d'inundació Risc de contaminació d'aquifers Moderat 	<p>Àrees de Prevenció de Riscos</p> <p>Risc d'erosió</p> <ul style="list-style-type: none"> alt (>26 Tn/ha/any) mig (de 6 a 26 Tn/ha/any) Risc de desprendiments <p>Risc d'incendis</p> <ul style="list-style-type: none"> Alt Molt Alt 	<p>ALTRES DELIMITACIONS</p> <p>Edificacions en sòl rústic</p> <p>XARXA VIÀRIA</p> <ul style="list-style-type: none"> Primària Primària proposada Secundària Camins Camí de cavalls <p>Torrents</p> <p>DETERMINACIONS PLA HIDROLÒGIC</p> <ul style="list-style-type: none"> restriccions absolutes 10 m restriccions màximes 250 m restriccions moderades 1000 m pous d'abastament 	 <p>Ajuntament de Ferreries</p> <p>ADAPTACIÓ DEL PLA GENERAL D'ORDENACIÓ URBANA AL PLA TERRITORIAL INSULAR</p>		<p>Concepte:</p> <p>PROTECCIÓ DE RISCOS</p>	<p>Plànol núm:</p> <p>PR-09</p> <p>Escala 1:5.000</p>
 <p>GAAT</p>							<p>Josep Mançado Geògraf</p>	<p>Josep Antoni Aguiló Arquitecte</p>
							<p>www.gaate.es</p>	<p>Març 2011</p>